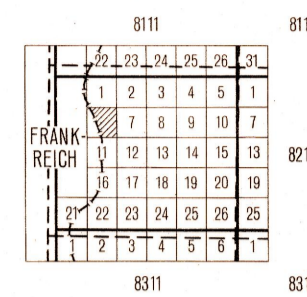


Blatt Nr. 8211.6  
(Bad. Nr. 139.6)

Lageskizze:



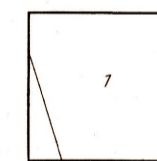
Blattschnitt 1:5000  
Blattschnitt 1:25000  
unter einer Blattnummer 1:25000  
zusammengefaßte Blätter 1:5000

Unterlagen:

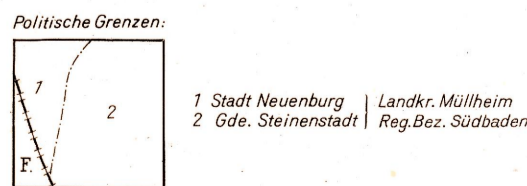
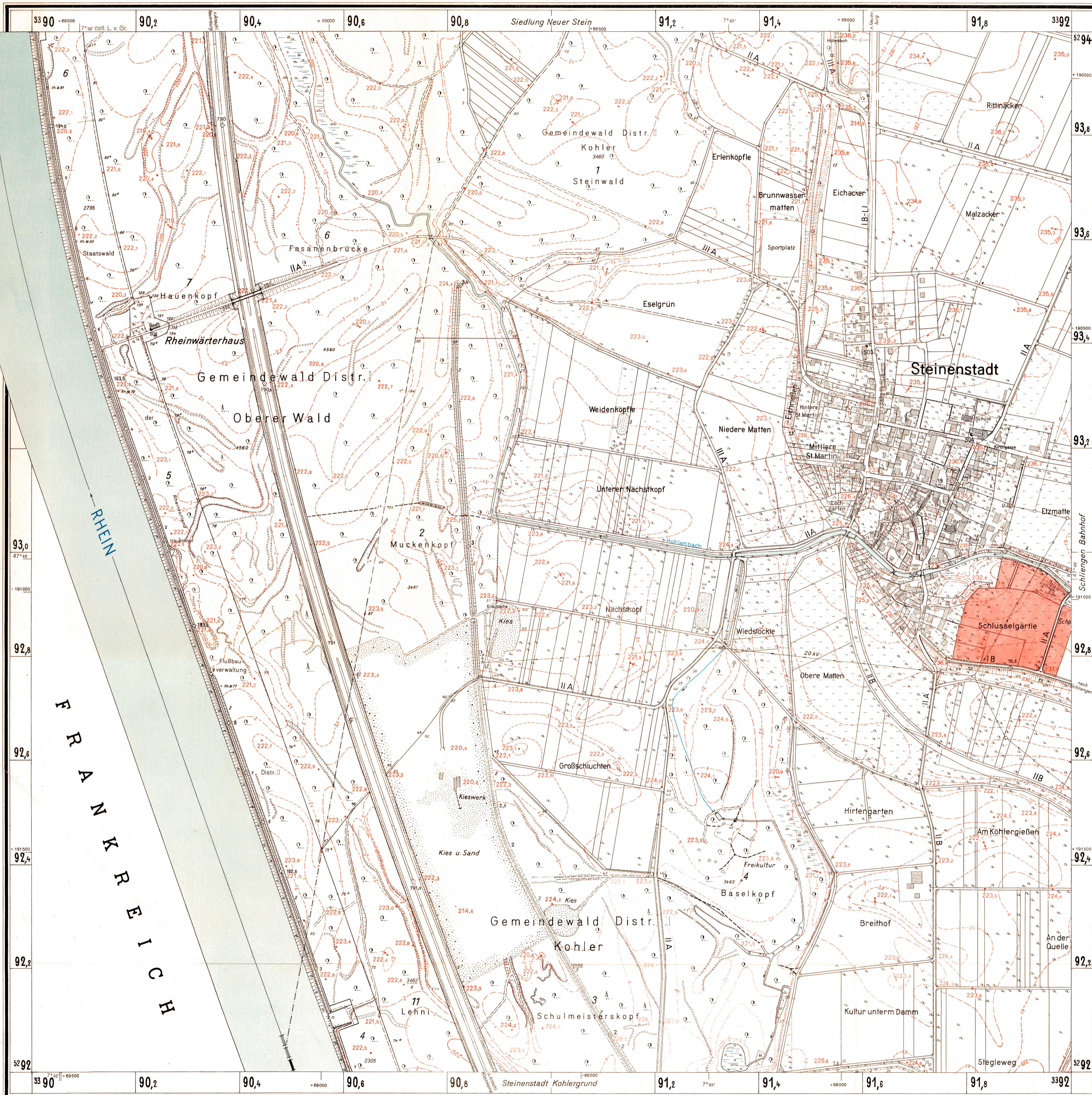
3	225.4	5
3	226.4	5
3	227.4	5

Der aus dem Kataster übernommene Grundriß  
ist durch photographische Verkleinerung der  
Katasterkarten 1:1500 gewonnen.  
Die auf das Blatt entfallenden Karten 1:1500  
sind mit obenstehenden Nummern bezeichnet.

Topogr. Aufnahme:



1 Bad. Fin. u. Wirtschaftl. Min.  
Abt. Topographie



3390 Rechts 5292 Hoch  
SteinStadt

1:5000  
STEINSTADT DEN 12. DEZ. 1966  
SCHLIENGEN, DEN 31. JUNI 1964  
DER BÜRGERMEISTER:  
Landesvermessungsamt Baden-Württemberg  
Außenstelle Karlsruhe  
Herausgegeben 1960

Berichtigt: 1963 Einz. Nachträge: Redaktionelle Änderungen:

Nachdruck und Vervielfältigungen jeder Art sind nur mit Genehmigung des  
Landesvermessungsamts Baden-Württemberg - Außenstelle Karlsruhe - gestattet.

Die Nadelabweichung für die Mitte des Blattes beträgt 1960 = 2,1° westlich.  
Die jährliche Abnahme ist 0,14°.

DER PLANFERTIGER:

— 69500 und +191500 — Bad. Soldnersche Koordinaten.

KARL MANNHARDT  
FREIER ARCHITECT  
ANIMALEN KUNSTE BADEN-WÜRTTEMBERG  
784 SCHLIENGEN  
EISENBAHNSTR. - TEL. 302