

Angrenzender Bebauungsplan
"Rheingärten"
in Kraft seit __.__.2019

Bestehender Entlastungskanal DN 2200 Wuhrlloch / Rhein







Mülhauser Straße

Mülhauser Straße


Angrenzender Bebauungsplan
"Kleingärten Baslerkopf"
in Kraft seit 29.09.1978

Angrenzender Bebauungsplan
"Kleingartenanlage Basler Kopf"
in Kraft seit 21.11.2018

Bestand und Bewertung:

-  Acker (37.10, 4 Punkte)
-  Fettwiese mittlerer Standorte (33.41, 11 Punkte), davon auf ca.40% mit ehemaligem Streuobstbestand (45.40 +6 Pkt.).
-  Pionier- und Ruderalvegetation (35.60, 11 Punkte)
-  Trittrasen (33.70, 4 Punkte)
-  Wassegebundene Decke / Radweg (60.23, 2 Punkte)
-  Versiegelte Fläche BPL "Rheingärten" (60.21, 1 Punkt)

Sonstiges

-  Gebäude
-  Flurstücksgrenze
-  Geltungsbereich
-  Geltungsbereich angrenzender BPL

Stadt Neuenburg am Rhein

Umweltbericht mit integriertem Grünordnungsplan
"Seniorenzentrum Rheingärten"

Anlage 1 Bestands- und Bewertungsplan

Verfahrensstand
Satzungsfassung 27.07.2020

Plandaten

M. 1 / 1.000
in Originalformat

Plandatum: 15.01.2020
Bearbeiter: So
Projekt-Nr: 19-077
Planformat: A 2



Freiraum- und LandschaftsArchitektur
Dipl.-Ing. (FH) Ralf Wermuth

Härthelmer Str. 20
79427 Eschbach
Fon 07634 - 694841-0
Fax 07634 - 694841-9
buero@FLA-wermuth.de
www.FLA-wermuth.de