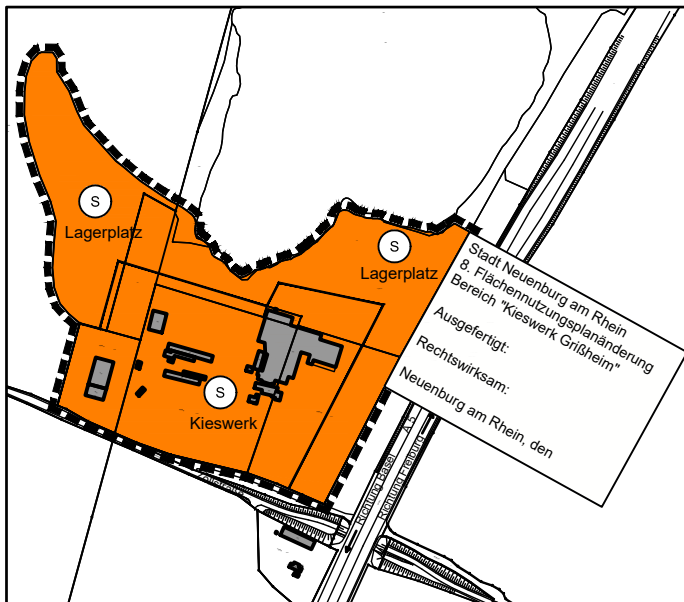


M. 1 / 5000



M. 1 / 10000

Zähringerstadt  
**Neuenburg am Rhein**



Stadt Neuenburg am Rhein  
 Stadtteil Grißheim

8. Änderung des Flächennutzungsplans  
 Bereich "Kieswerk Grißheim"

Die Planunterlage nach dem Stand vom 20.07.2016  
 entspricht den Anforderungen des § 1 PlanZV 90  
 vom 14.06.2021

Verwendetes Koordinatensystem: DHDN/GK

Planstand: 26.07.2021

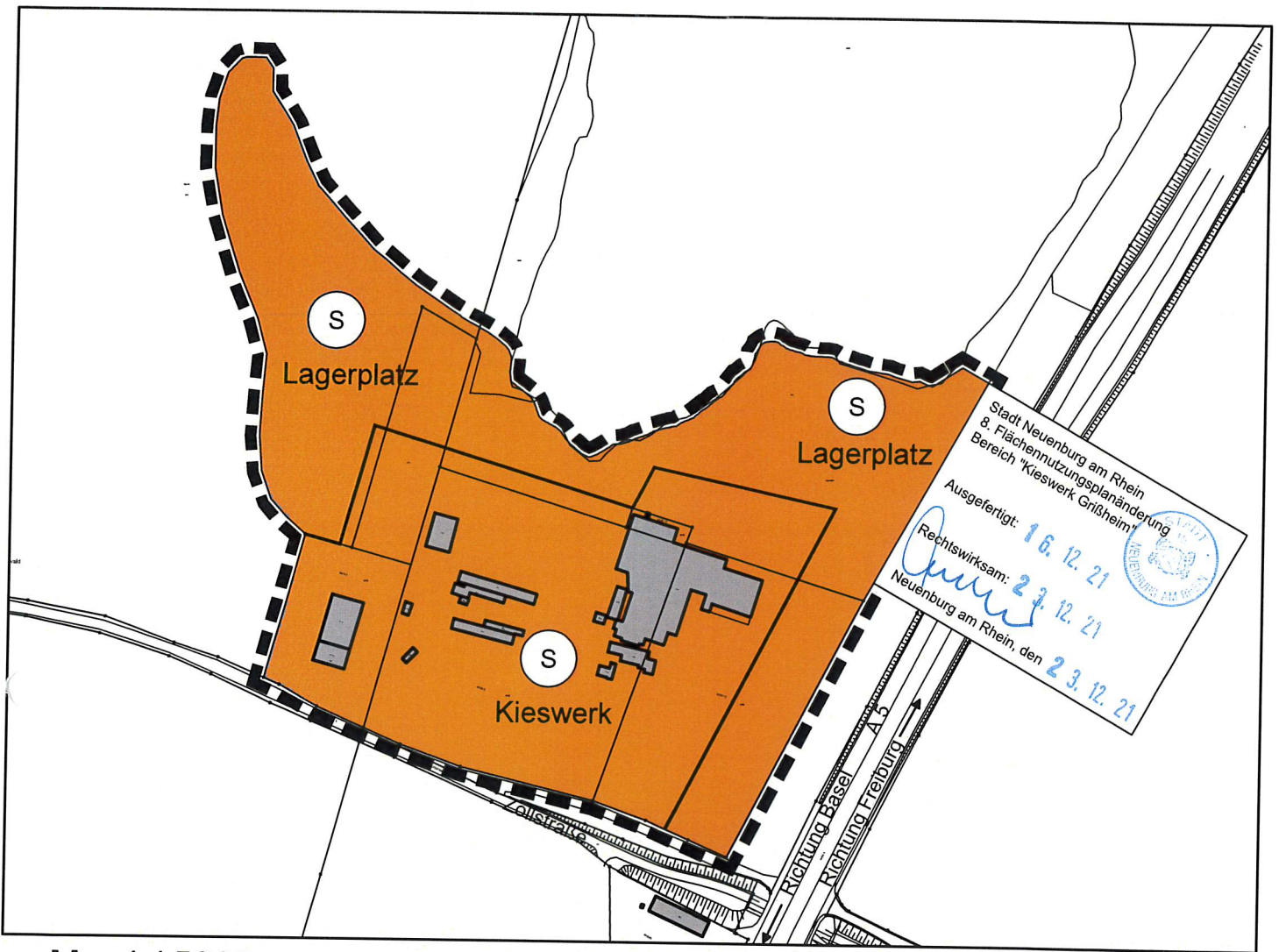
Projekt-Nr: S-16-143

Bearbeiter: Sam / Rei

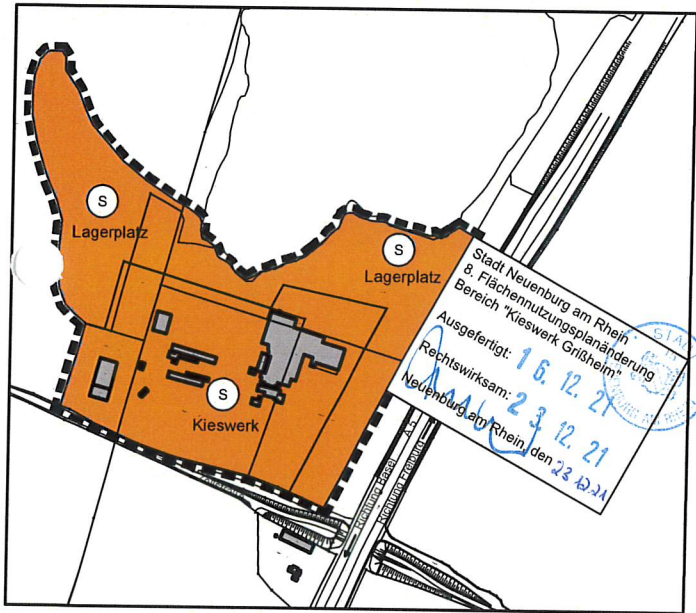
**fsp.stadtplanung**

Fahle Stadtplaner Partnerschaft mbB  
 Schwabentorring 12, 79098 Freiburg  
 Fon 0761/36875-0, www.fsp-stadtplanung.de





M. 1 / 5000



M. 1 / 10000

Genehmigt  
 gez. Flemming  
 begl. Limberger  
 09. Dez. 2021  
 Freiburg, den  
 Landratsamt Breisgau-Hochschwarzwald



Zähringerstadt  
**Neuenburg am Rhein**



Stadt Neuenburg am Rhein  
 Stadtteil Größheim

8. Änderung des Flächennutzungsplans  
 Bereich "Kieswerk Größheim"

Die Planunterlage nach dem Stand vom 20.07.2016  
 entspricht den Anforderungen des § 1 PlanZV 90  
 vom 14.06.2021

Verwendetes Koordinatensystem: DHDN/GK

Planstand: 26.07.2021  
 Projekt-Nr: S-16-143  
 Bearbeiter: Sam / Rei



**fsp.stadtplanung**

Fahle Stadtplaner Partnerschaft mbB  
 Schwabentorring 12, 79098 Freiburg  
 Fon 0761/36875-0, www.fsp-stadtplanung.de