







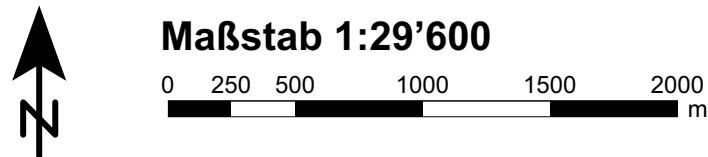


Legende

-  Straße
-  Hauptgebäude mit Einwohneranzahl
-  Nebengebäude
-  Schule
-  Kindergarten
-  Kreisverkehrsplatz
-  Lärmschutzwand
-  Rechengebiet Lärm



Einwohner- / Geschwindigkeitenkarte

Mit Angaben zu Einwohneranzahl je Hauptgebäude, der zul. Höchstgeschwindigkeit der Kartierungsstrecken und Fahrbahnbelag bei Abweichung DSD=0 dB(A)

Bearbeiter: ScN  
Erstellt am: 19.02.2025



Rapp AG  
Stühlingerstraße 21  
D-79106 Freiburg i. B.  
T + 49 761 217 717 30  
www.rapp.ch