









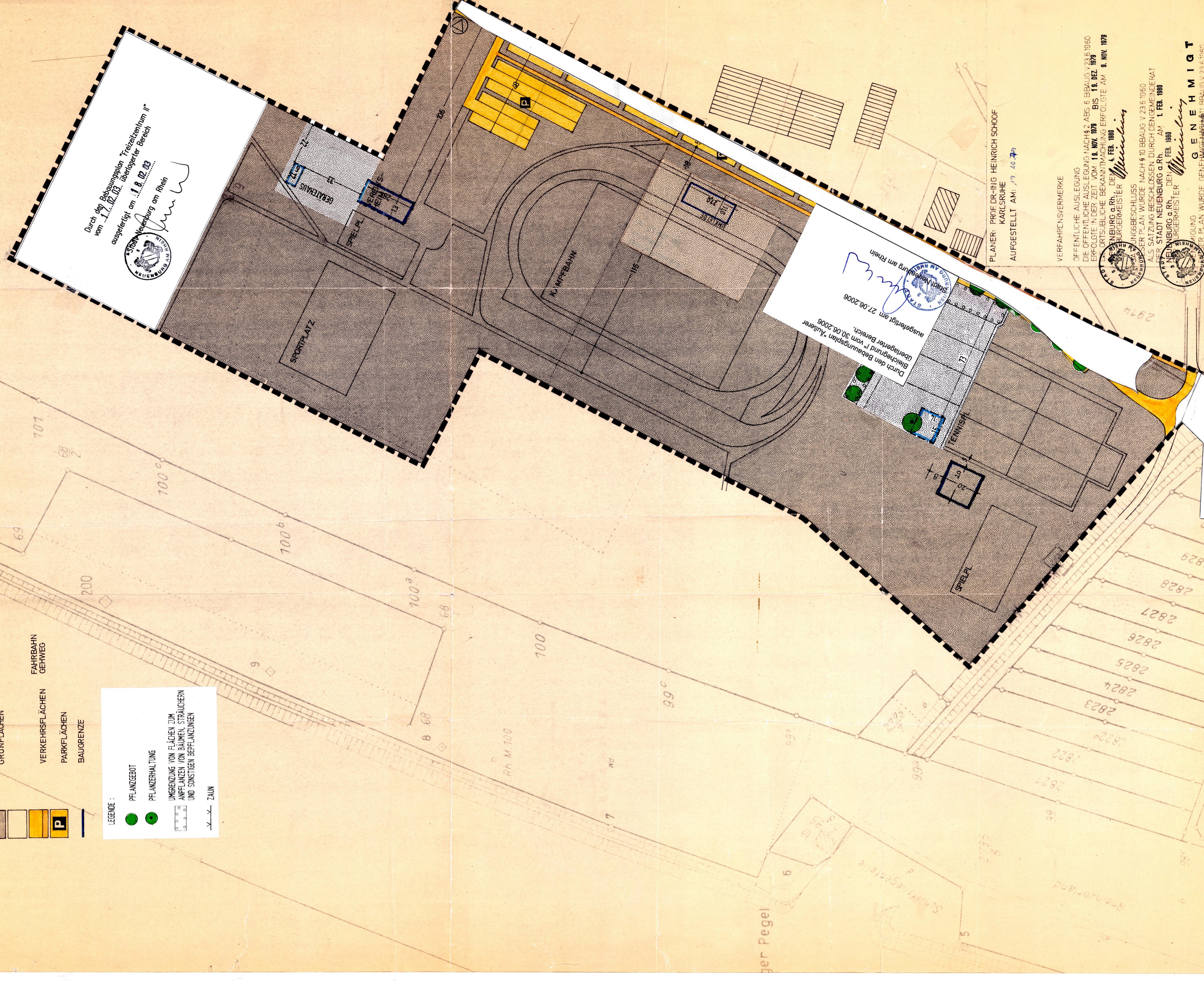


STADT NEUENBURG a.Rh.
BEBAUUNGSPLAN
FREIZEITZENTRUM I 99

- LEGENDE
-  GRENZE DES RÄUML. GELTUNGSBEREICHES
 -  GRÜNFLÄCHEN
 -  FAHRBAHN
GEHWEG
 -  VERKEHRSLÄCHEN
 -  PARKFLÄCHEN
 -  BAUGRENZE

- LEGENDE :
-  PFLANZGEBOT
 -  PFLANZERHALTUNG
 -  UMGRENZUNG VON FLÄCHEN ZUM
ANPFLANZEN VON BÄUMEN, STRÄUCHERN
UND SONSTIGEN BEPFLANZUNGEN
 -  ZAUN



Durch den Bebauungsplan "Freizeitzentrum II"
vom 1. 12. 03 überlagert Bereich
ausgefertigt am 1. 8. 02 03
Stadt Neuenburg am Rhein

Durch den Bebauungsplan "Kulterer
Überlagerung I" vom 30.06.2006
ausgefertigt am 27.06.2006
Stadt Neuenburg am Rhein

Überlagert durch den Bebauungsplan
"Lückenschluss Stadtmilieu -
Integrationsplan Rheindammweg / Euro Velo 15"
vom 1. 12. 07 (Rathskammer)
Stadt Neuenburg am Rhein

PLANNER: PROF. DR.-ING. HEINRICH SCHOOF
KARLSRUHE
AUFGESTELLT AM: 17. 10. 79

VERFAHRENSVERMERKE
OFFENTLICHE AUSLEGUNG
DIE OFFENTLICHE AUSLEGUNG NACH § 2 ABS. 6 BBAUG V 23.6.1960
ERFOLGTE IN DER ZEIT VOM 19. NOV. 1979 BIS 19. DEZ. 1979
ORTSÜBLICHE BEKANNTMACHUNG ERFOLGTE AM 9. NOV. 1979
STADT NEUENBURG a.Rh. DEN 1. FEB. 1980
BÜRGERMEISTER *W. Müller*

JUNGSBESCHLUSS
DAS PLAN WURDE NACH § 10 BBAUG V 23.6.1960
ALS SATZUNG BESCHLOSSEN DURCH DEN GEMEINDERAT
DER STADT NEUENBURG a.Rh. AM 1. FEB. 1980
STADTBÜRGERMEISTER *W. Müller*

GENEHMIGT
DIE GEMEINDERATSBESCHLÜSSE
DURCH DEN GEMEINDERAT
VOM - 8. MAI 1980
STADTBÜRGERMEISTER *W. Müller*

RECHTSKRAFT
DIESER PLAN WURDE RECHTSKRAFTIG MACHTWORTS
DURCH DIE BEKANNTMACHUNG VOM 23. MAI 1980
STADTBÜRGERMEISTER *W. Müller*

1. AUS 1980
BÜRGERMEISTER *W. Müller*