

GEMARKUNG STEINENSTADT

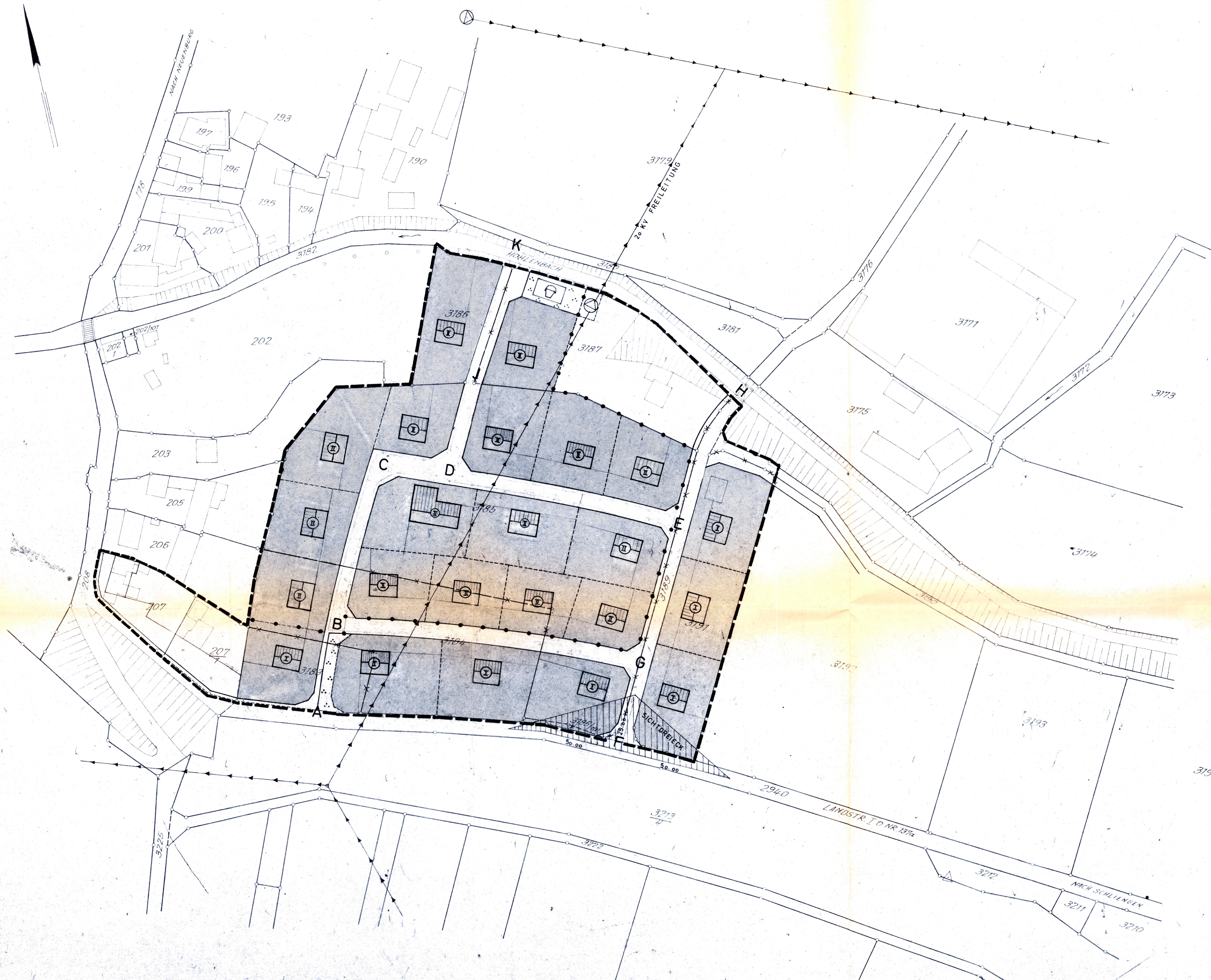
Teilbebauungsplan  
Gewann Schlüsselgärtle






















GESTALTUNGSPLAN

WR § 3 BAU NVO

MST. = 1:1000

NORD



-  BAUGEBIET § 3 BAU NVO MIT PLANUNGSGEBIETSGRENZE
-  ABGRENZUNG VON GEBIETEN VERSCHIEDENER NUTZUNG
-  OFFENE BAUWEISE
-  GRUNDFLÄCHENZAHL
-  ZAHL DER ZWINGEND VORGESCHRIEBENEN VOLLGESCHOSSE
-  GESCHOSSFLÄCHENZAHL
-  BESTEHENDE GRUNDSTÜCKSGRENZE
-  AUFZUBEHENDENDE GRUNDSTÜCKSGRENZE
-  GEPLANTE GRUNDSTÜCKSGRENZE
-  BAUGRENZE
-  ÜBERBAUTE GRUNDSTÜCKSFLÄCHE
-  BAULINIE
-  STRASSENBEGRÄNZUNGSLINIE
-  ÖFFENTLICHE VERKEHRSFLÄCHE
-  GRÜNFLÄCHEN (gemäß § 9 Abs. 1 Nr. 8 B Bau G)
-  BESTEHENDE GEBÄUDE
-  ABZUBRECHENDE GEBÄUDE
-  SPIELPLATZ
-  STROMVERSORGUNGSLEITUNG
-  UMFORMERSTATION
-  GEPLANTE GEBÄUDE MIT 20°-30° DACHNEIGUNG

GEPLANT:  
SCHLIENGEN, DEN 31. JUNI 1964

**KARL MANNHARDT**  
FREIARCHITECT  
7816 SCHLIENGEN  
EISENBAHNSTR. 49 - TEL. 302

ÖFFENTLICH AUSGELEGEN:  
NACH § 2 ABS. 6 B Bau G VOM 23.6.1960  
IN DER ZEIT  
VOM                    BIS  
DIE ORTSÜBLICHE BEKANNTMACHUNG  
ERFOLGTE AM  
DER BÜRGERMEISTER:

GENEHMIGT:  
NACH § 11 B Bau G VOM 23.6.1960

AUFGESTELLT:  
NACH § 2 ABS. 1 B Bau G VOM 23.6.1960  
DURCH BESCHLUSS DES GEMEINDERATES  
VOM  
STEINENSTADT, DEN  
DER BÜRGERMEISTER:

ALS SATZUNG BESCHLOSSEN:  
NACH § 10 B Bau G VOM 23.6.1960  
IN VERARB. MIT § 4 GO  
AM  
STEINENSTADT, DEN  
DER BÜRGERMEISTER:

RECHTSKRÄFTIG:  
NACH § 12 B Bau G VOM 23.6.1960  
DURCH DIE BEKANNTMACHUNG  
VOM  
ÖFFENTLICH AUSGELEGEN  
VOM                    BIS  
STEINENSTADT, DEN  
DER BÜRGERMEISTER: