





Stadt Neuenburg am Rhein
 1. Änderung des Bebauungsplans und der örtlichen Bauvorschriften "Beim Wuhrloch"
 Neuenburg am Rhein, den 22. Juni 2015
 ausgefertigt: _____
 rechtswirksam: _____

Erläuterungen

-  Grenze des Änderungsbereichs (Deckblatt)
-  Grenze des räumlichen Geltungsbereichs des bestehenden Bebauungsplans (§ 9 Abs. 7 BauGB)


Nutzungsschablone zur Information, nicht Gegenstand der Änderung:

GE	GH max. 9,0 m
GRZ 0,8	-
0°-15°	a

(örtliche Bauvorschriften)

Ergänzung der Legende:

Hauptversorgungs- und Hauptabwasserleitungen (§ 9 Abs. 1 Nr. 13 und Abs. 6 BauGB)

 oberirdische Leitung

Stadt Neuenburg am Rhein

Deckblatt zur 1. Änderung des Bebauungsplans und der örtlichen Bauvorschriften "Beim Wuhrloch"



Plandatum: 22.06.2015
 Bearbeiter: Sam/Wit
 Projekt-Nr: S-15-033

M. 1 / 1000
 Im A4-Format

15-06-22 Wuhrloch BPLA1 Deckblatt (15-06-11).dwg

fsp.stadtplanung



Fahle Stadtplaner Partnerschaft
 Schwabentorring 12, 79098 Freiburg
 Fon 0761/36875-0, www.fsp-stadtplanung.de