










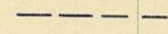
GEMEINDE
STEINENSTADT

TEILBEBAUUNGSPLAN
IM GEWANN EICH-UND MALZACKER

Straßen- und Baulinienplan

MASSTAB=1:1000

Erläuterungen:

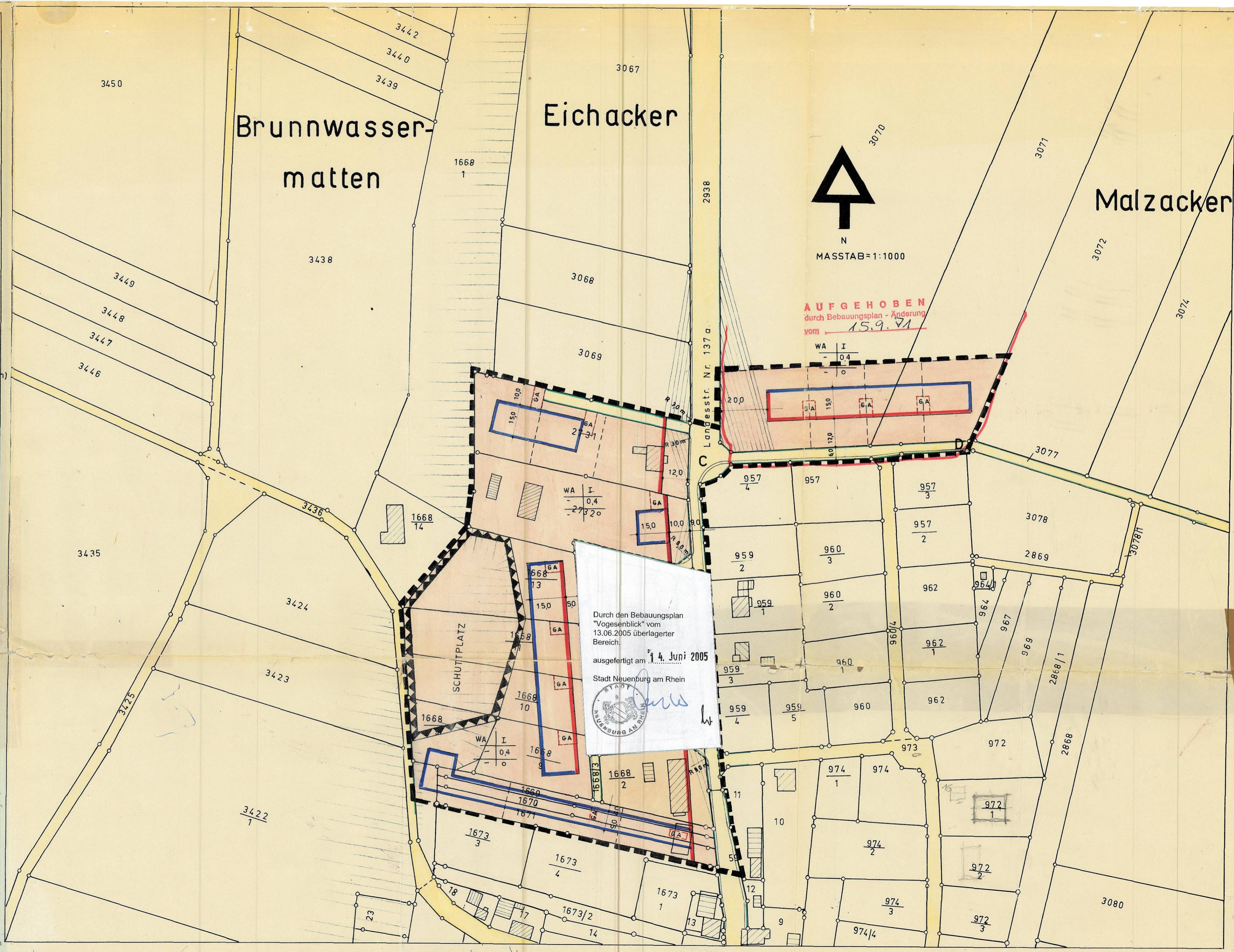
-  Neu festzustellende Baulinie
 -  Neu festzustellende Baugrenze
 -  Öffentliche Strassenfläche
 -  Aufschüttfläche
 -  Sichtflächen (Anpflanzung und Einfriedigung max. 80cm)
 -  Wohnbaufläche f. Allgemeines Wohngebiet
 -  Wohnbaufläche für Dortgebiet
 -  Bestehende Grundstücksgrenze
 -  Geplante Grundstücksgrenze
 -  Geltungsbereich des Bebauungsplanes
- | ZAHL
BAUGEBIET | D. GESCHOSSE | Art der baul. Nutzung |
|-------------------|------------------------|-----------------------|
| — | GRUND-
FLACHENZAHL. | |
| — | BAUWEISE | |

DER PLANFERTIGER:
Franz Zimmermann
Bauingenieur
7841 Rheinweiler über Müllheim
Blauenstraße 21 · Tel. 07635/572
RHEINWEILER, DEN. 15.9.1967



DER BÜRGERMEISTER

STEINENSTADT, DEN. 26.9.1967



AUFGEHOBEN
durch Bebauungsplan - Änderung
vom 15.9.71

Durch den Bebauungsplan
"Vogesenblick" vom
13.06.2005 überlagerter
Bereich.
ausgefertigt am 4. Juni 2005
Stadt Neuenburg am Rhein

